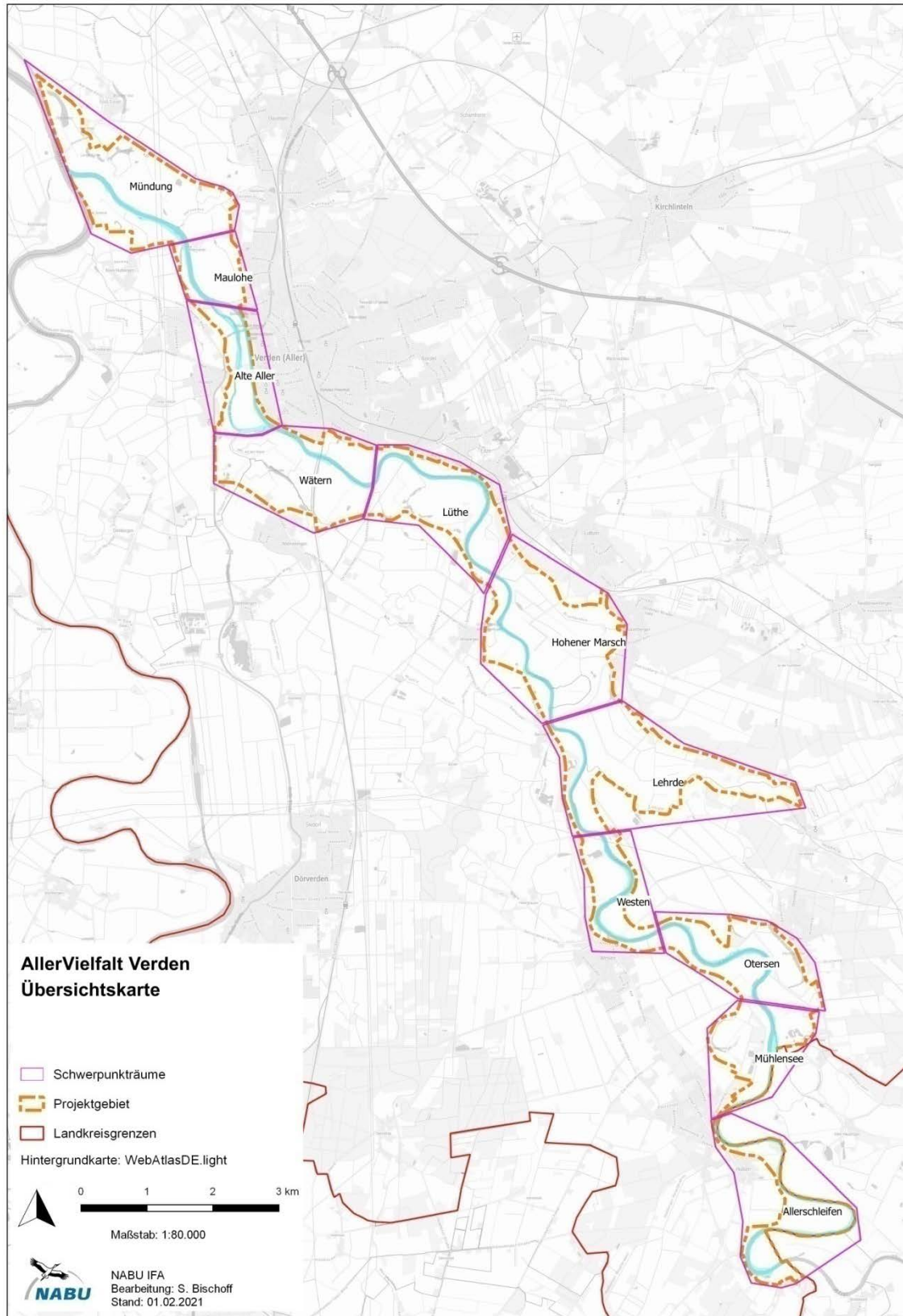















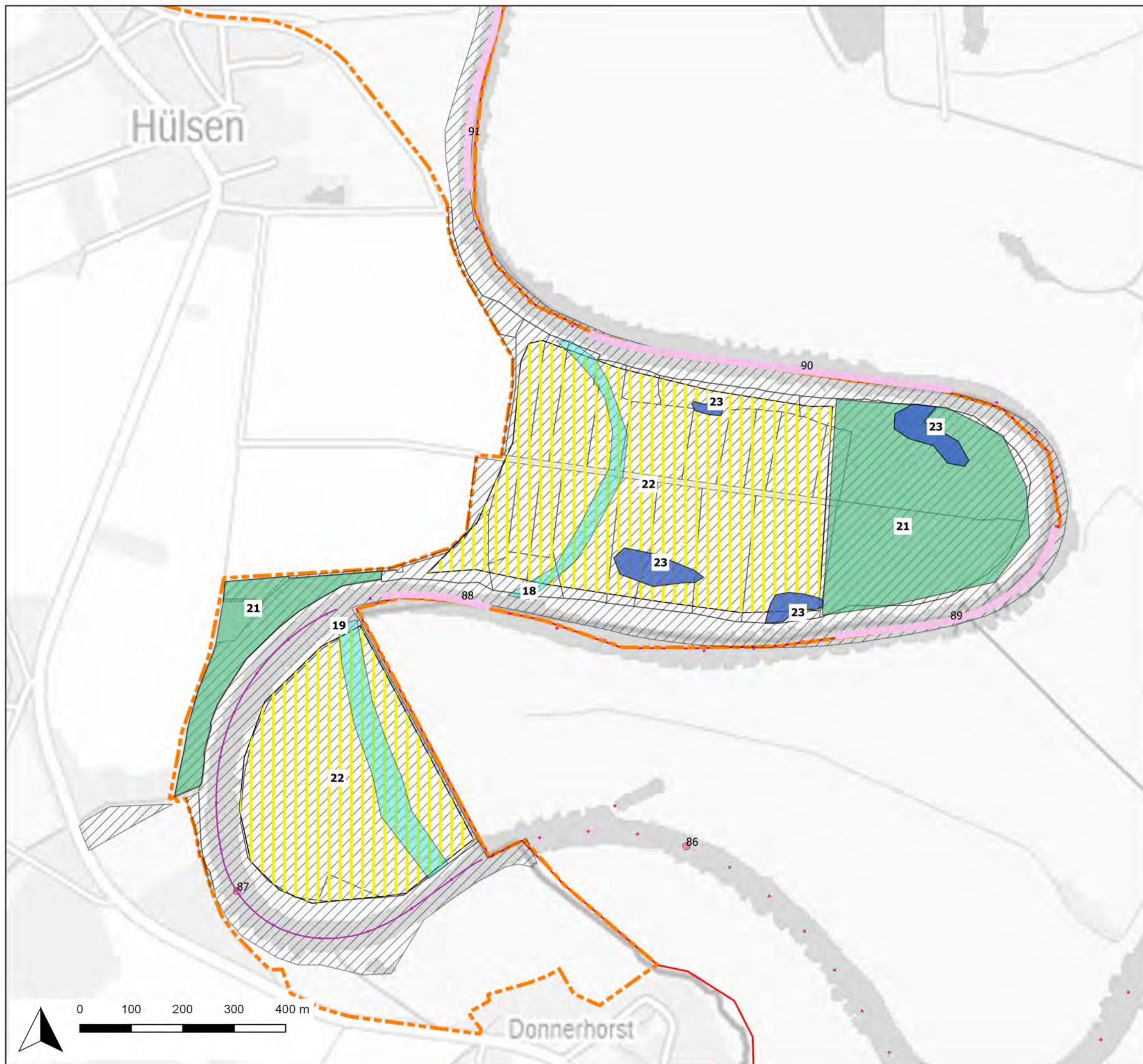
Anlage 1.1 Übersichtskarte



AllerVielfalt Verden
Zur Umsetzung vorgesehene Maßnahmen

Allerschleifen















- Altarmbindung Nr. 2
 -  vorgezogene Maßnahme
 - Deichrückverlegung Nr. 3-9
 -  Flutrinnenreaktivierung Nr. 10-19
 -  Entwicklung Gewässerrandstreifen links Nr. 20
 -  Entwicklung Gewässerrandstreifen rechts Nr. 20
 -  Auwaldinitialisierung Nr. 21
 -  Biotop-Entwicklung Nr. 22
 -  vorgezogene Maßnahme
 -  Stillgewässer Nr. 23
 -  vorgezogene Maßnahme
 - Grabenaufwertung Nr. 24
 -  24
 -  Flächeneigentum öffentliche Hand
 -  Projektgebiet
 -  Landkreisgrenzen
- Hintergrundkarte: webAtlasDE.light

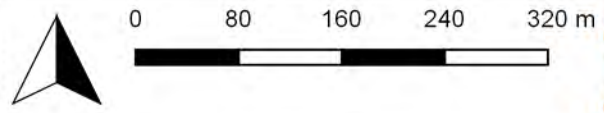
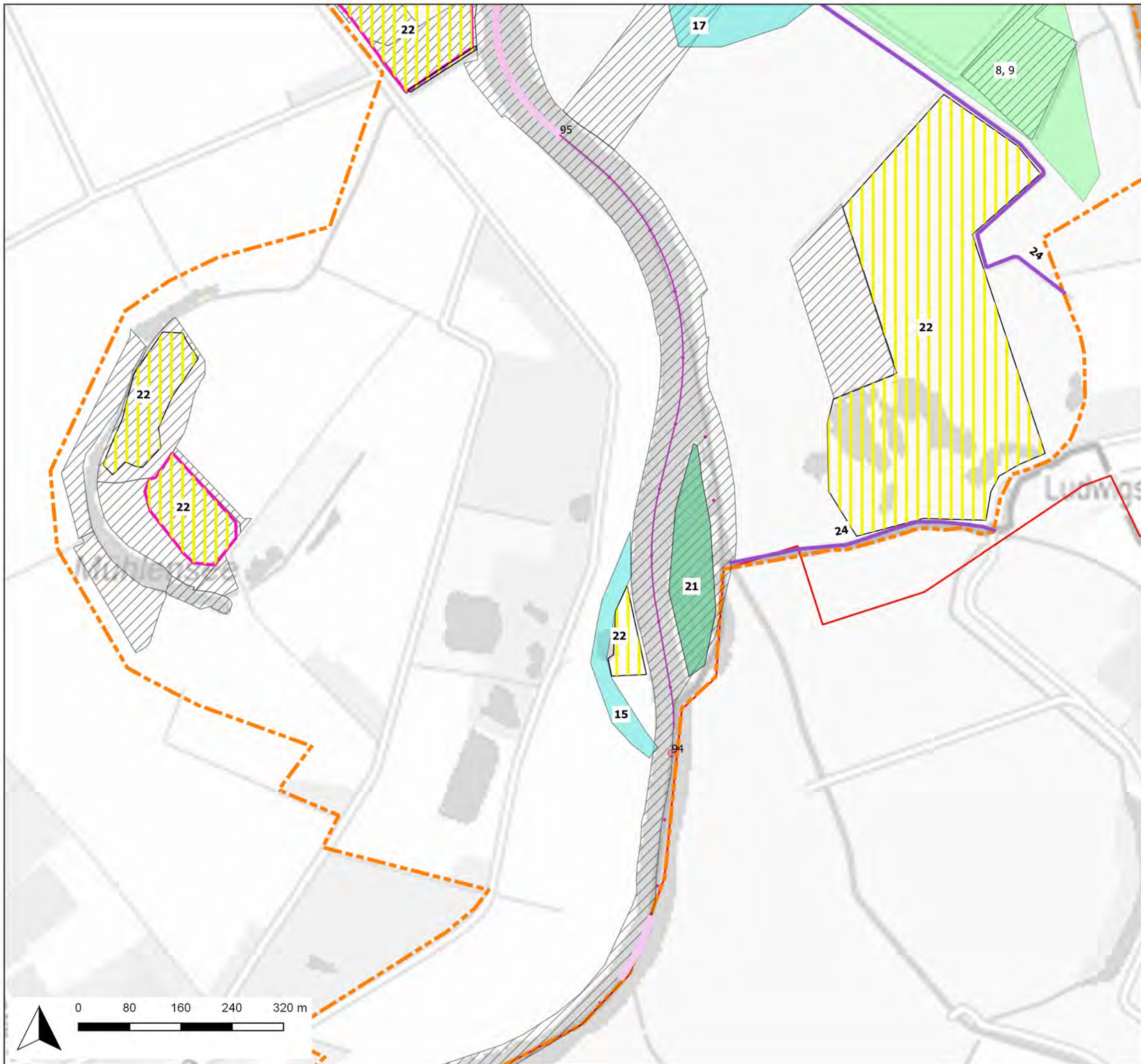


NABU IFA
 Bearbeitung: S. Bischoff
 Stand: 10.03.2021

**AllerVielfalt Verden
Zur Umsetzung vorgesehene Maßnahmen**

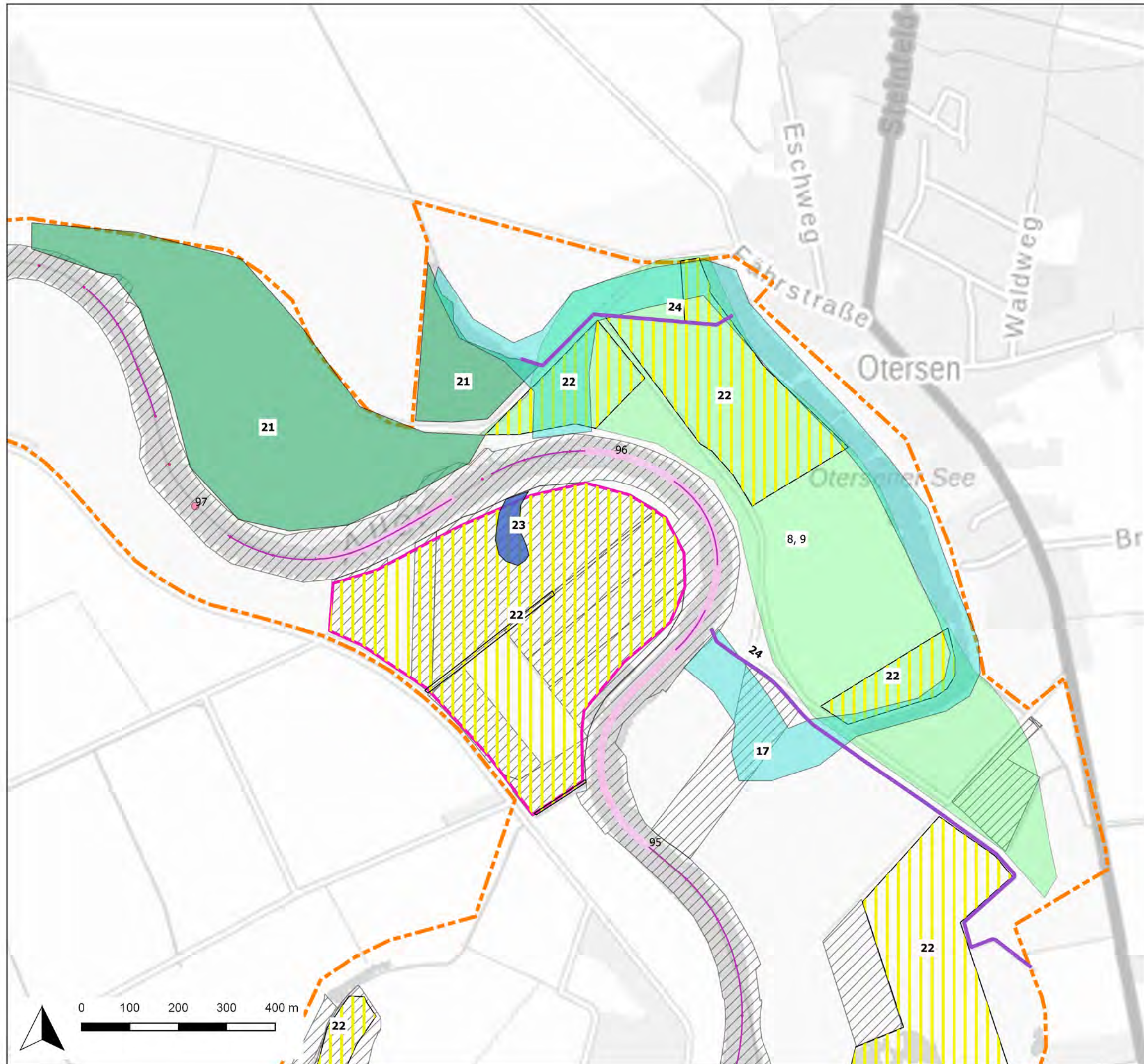
Mühlensee















- Altarmanbindung Nr. 2
-  vorgezogene Maßnahme
- Deichrückverlegung Nr. 3-9
-  Flutrinnenreaktivierung Nr. 10-19
-  Entwicklung Gewässerrandstreifen links Nr. 20
-  Entwicklung Gewässerrandstreifen rechts Nr. 20
-  Auwaldinitialisierung Nr. 21
-  Biotop-Entwicklung Nr. 22
-  vorgezogene Maßnahme
-  Stillgewässer Nr. 23
-  vorgezogene Maßnahme
-  Grabenaufwertung Nr. 24
-  24
-  Flächeneigentum öffentliche Hand
-  Projektgebiet
-  Landkreisgrenzen
- Hintergrundkarte: webAtlasDE.light



AllerVielfalt Verden
Zur Umsetzung vorgesehene Maßnahmen

Otersen

















- Altarmanbindung Nr. 2
-  vorgezogene Maßnahme
- Deichrückverlegung Nr. 3-9
-  Flutrinnenreaktivierung Nr. 10-19
-  Entwicklung Gewässerrandstreifen links Nr. 20
-  Entwicklung Gewässerrandstreifen rechts Nr. 20
-  Auwaldinitialisierung Nr. 21
-  Biotop-Entwicklung Nr. 22
-  vorgezogene Maßnahme
-  Stillgewässer Nr. 23
-  vorgezogene Maßnahme
-  Grabenaufwertung Nr. 24
-  24
-  Flächeneigentum öffentliche Hand
-  Projektgebiet
-  Landkreisgrenzen
- Hintergrundkarte: webAtlasDE.light

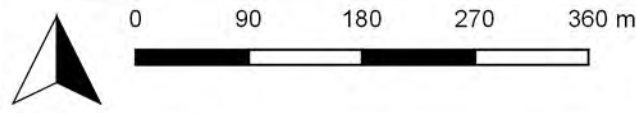
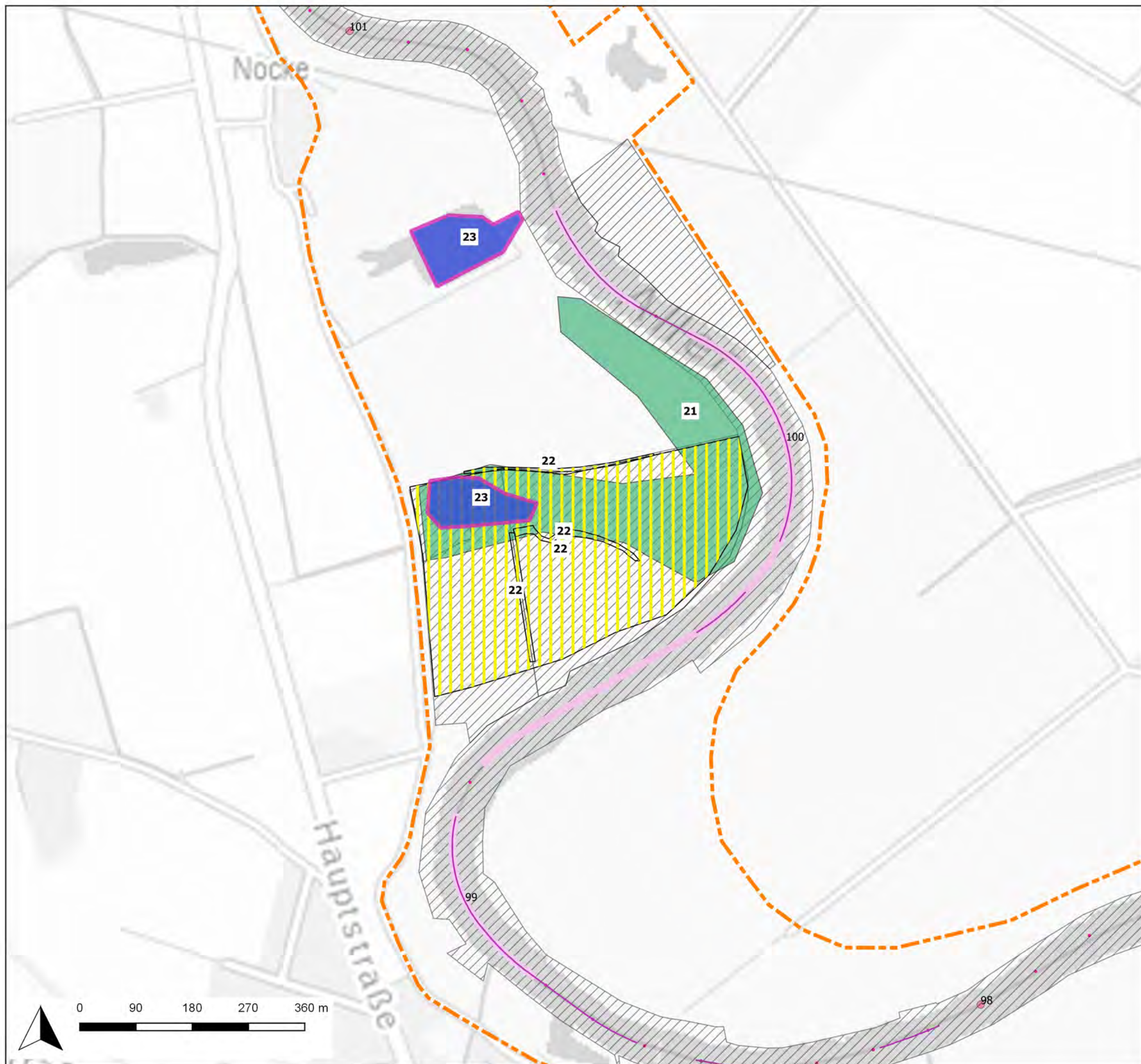


NABU IFA
 Bearbeitung: S. Bischoff
 Stand: 10.03.2021

AllerVielfalt Verden
Zur Umsetzung vorgesehene Maßnahmen














Westen

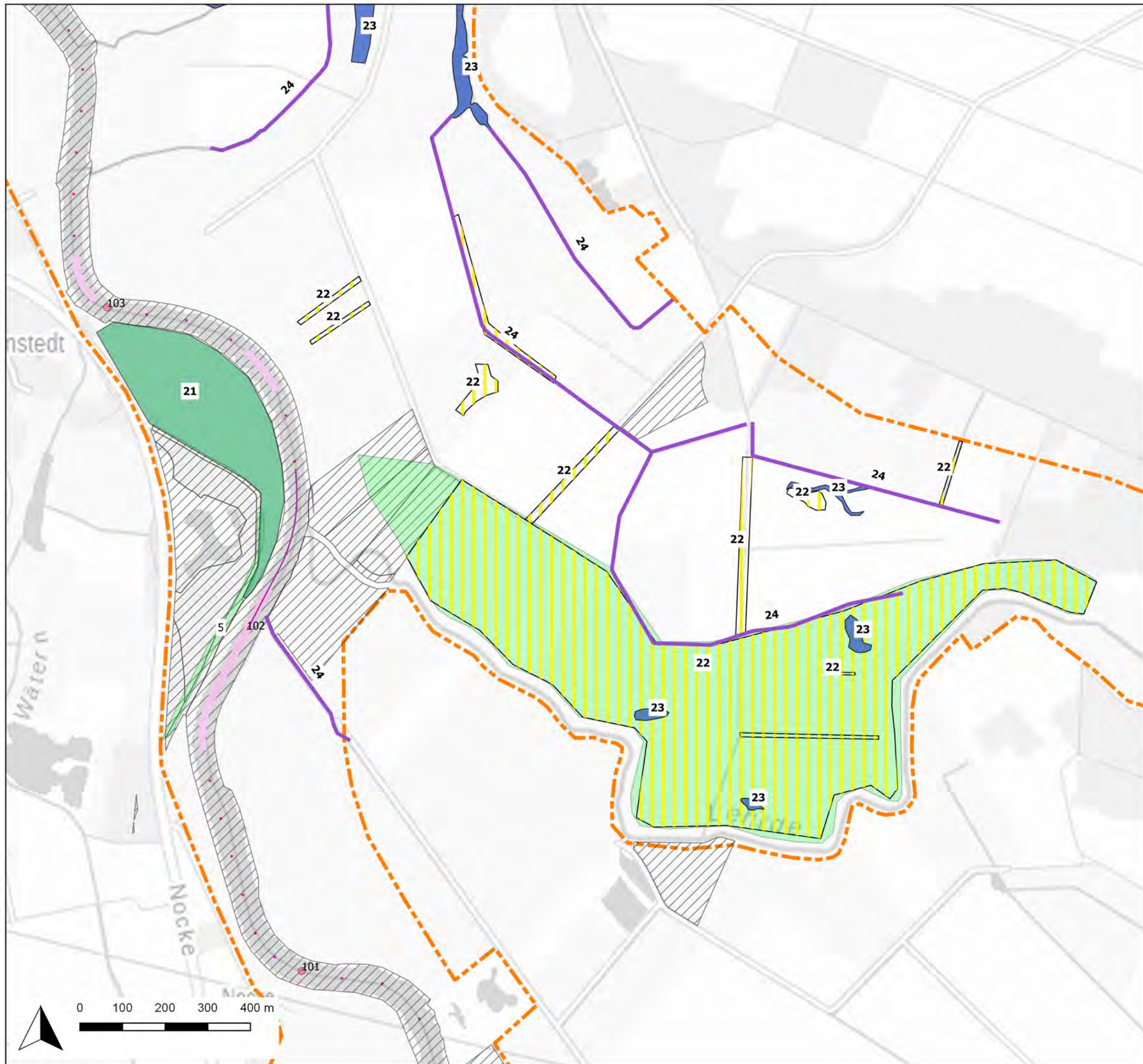
- Altarmabindung Nr. 2
 -  vorgezogene Maßnahme
 - Deichrückverlegung Nr. 3-9
 - 
 - Flutrinnenreaktivierung Nr. 10-19
 - 
 - Entwicklung Gewässerrandstreifen links Nr. 20
 - 
 - Entwicklung Gewässerrandstreifen rechts Nr. 20
 - 
 - Auwaldinitialisierung Nr. 21
 - 
 - Biotop-Entwicklung Nr. 22
 -  vorgezogene Maßnahme
 - 
 - Stillgewässer Nr. 23
 -  vorgezogene Maßnahme
 - 
 - Grabenaufwertung Nr. 24
 -  24
 -  Flächeneigentum öffentliche Hand
 -  Projektgebiet
 -  Landkreisgrenzen
- Hintergrundkarte: webAtlasDE.light



AllerVielfalt Verden
Zur Umsetzung vorgesehene Maßnahmen














Lehrde

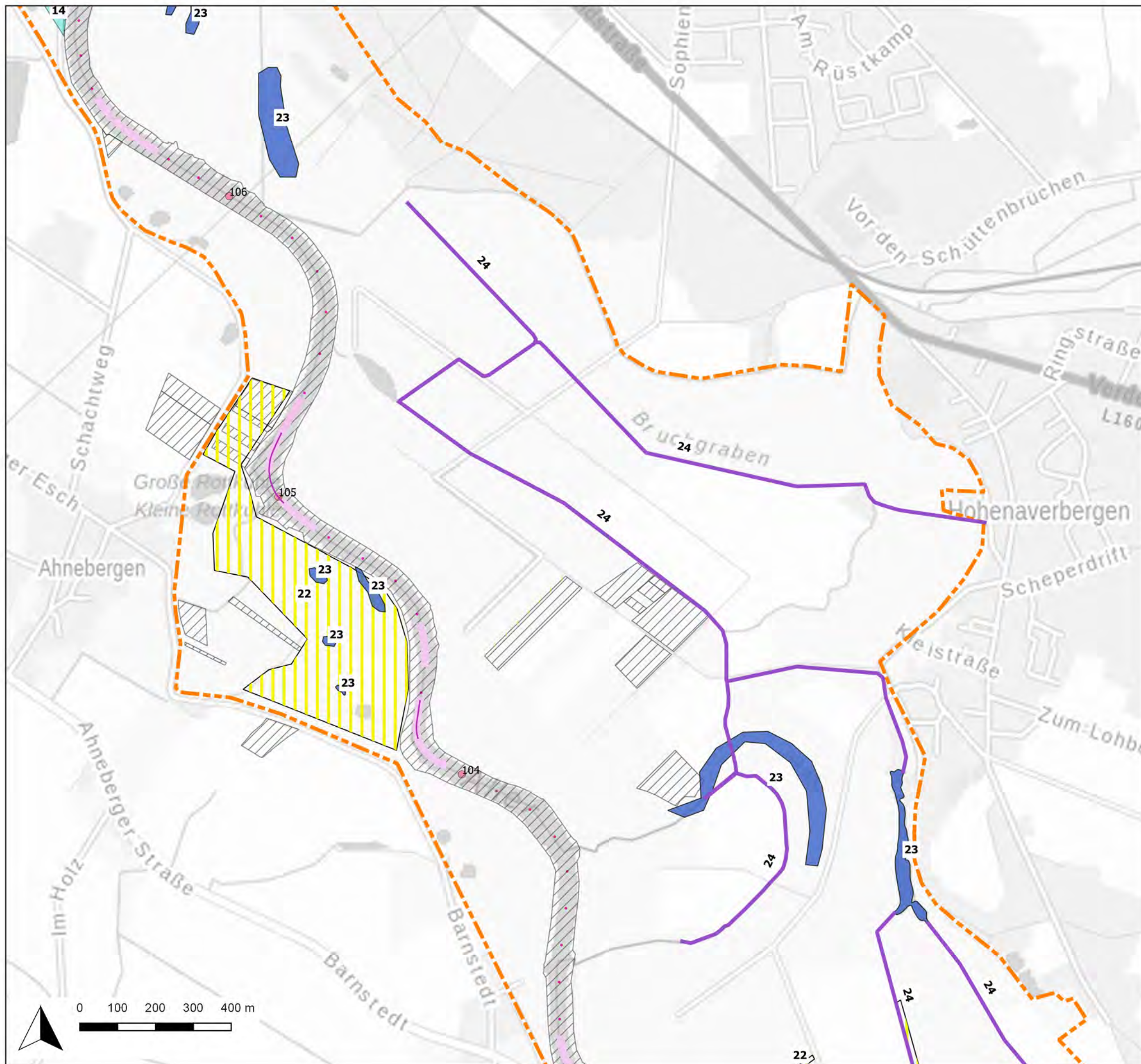
- Altarmabindung Nr. 2
-  vorgezogene Maßnahme
- Deichrückverlegung Nr. 3-9
-  Flutrinnenreaktivierung Nr. 10-19
-  Entwicklung Gewässerrandstreifen links Nr. 20
-  Entwicklung Gewässerrandstreifen rechts Nr. 20
-  Auwaldinitialisierung Nr. 21
-  Biotop-Entwicklung Nr. 22
-  vorgezogene Maßnahme
-  Stillgewässer Nr. 23
-  vorgezogene Maßnahme
- Grabenaufwertung Nr. 24
-  24
-  Flächeneigentum öffentliche Hand
-  Projektgebiet
-  Landkreisgrenzen
- Hintergrundkarte: webAtlasDE.light



AllerVielfalt Verden
Zur Umsetzung vorgesehene Maßnahmen

Hohener Marsch















- Altarmabindung Nr. 2
-  vorgezogene Maßnahme
- Deichrückverlegung Nr. 3-9
-  Flutrinnenreaktivierung Nr. 10-19
-  Entwicklung Gewässerrandstreifen links Nr. 20
-  Entwicklung Gewässerrandstreifen rechts Nr. 20
-  Auwaldinitialisierung Nr. 21
-  Biotop-Entwicklung Nr. 22
-  vorgezogene Maßnahme
-  Stillgewässer Nr. 23
-  vorgezogene Maßnahme
- Grabenaufwertung Nr. 24
-  24
-  Flächeneigentum öffentliche Hand
-  Projektgebiet
-  Landkreisgrenzen
- Hintergrundkarte: webAtlasDE.light

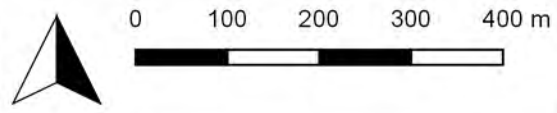
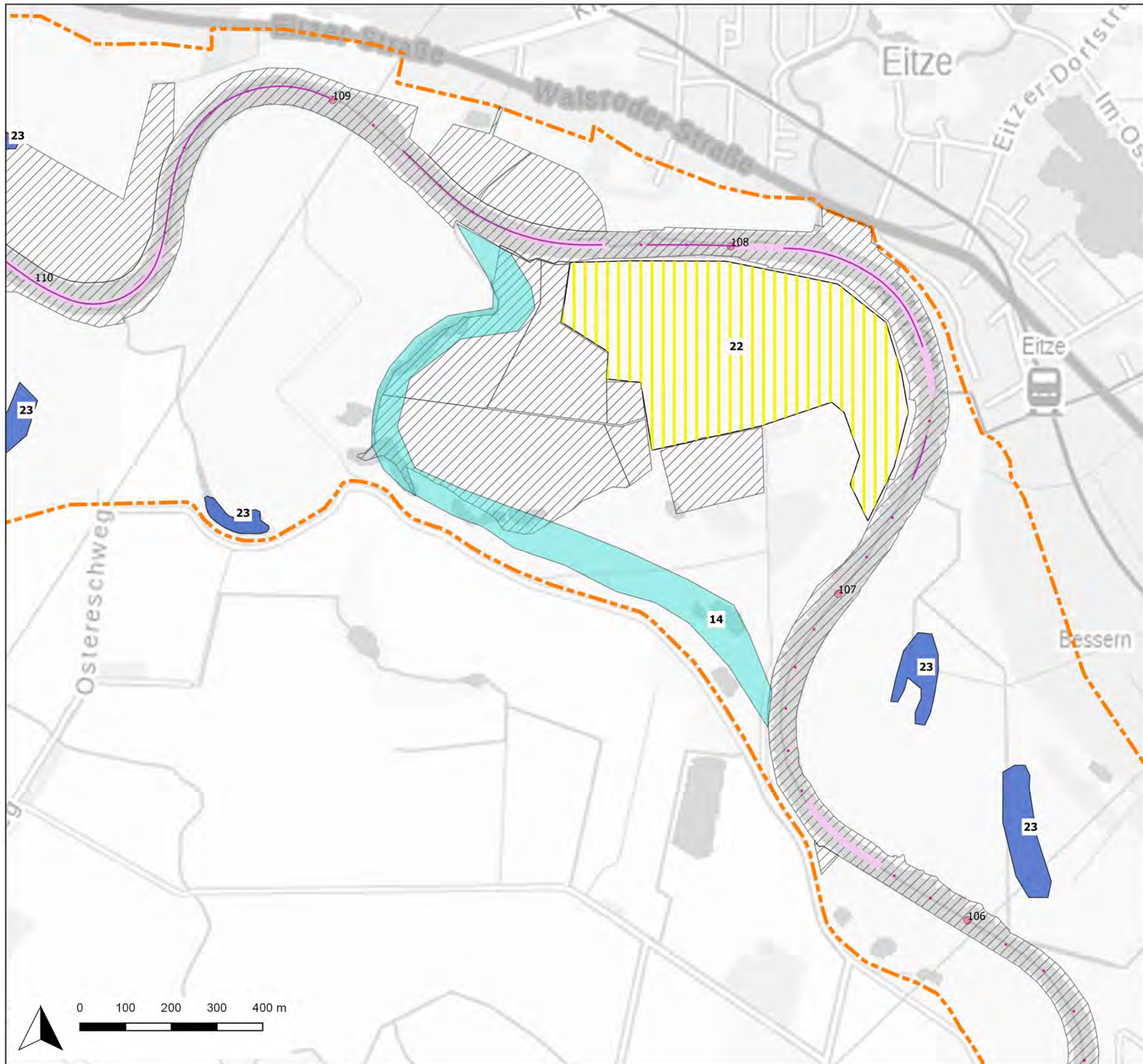


NABU IFA
 Bearbeitung: S. Bischoff
 Stand: 10.03.2021

AllerVielfalt Verden
Zur Umsetzung vorgesehene Maßnahmen















Lüthe

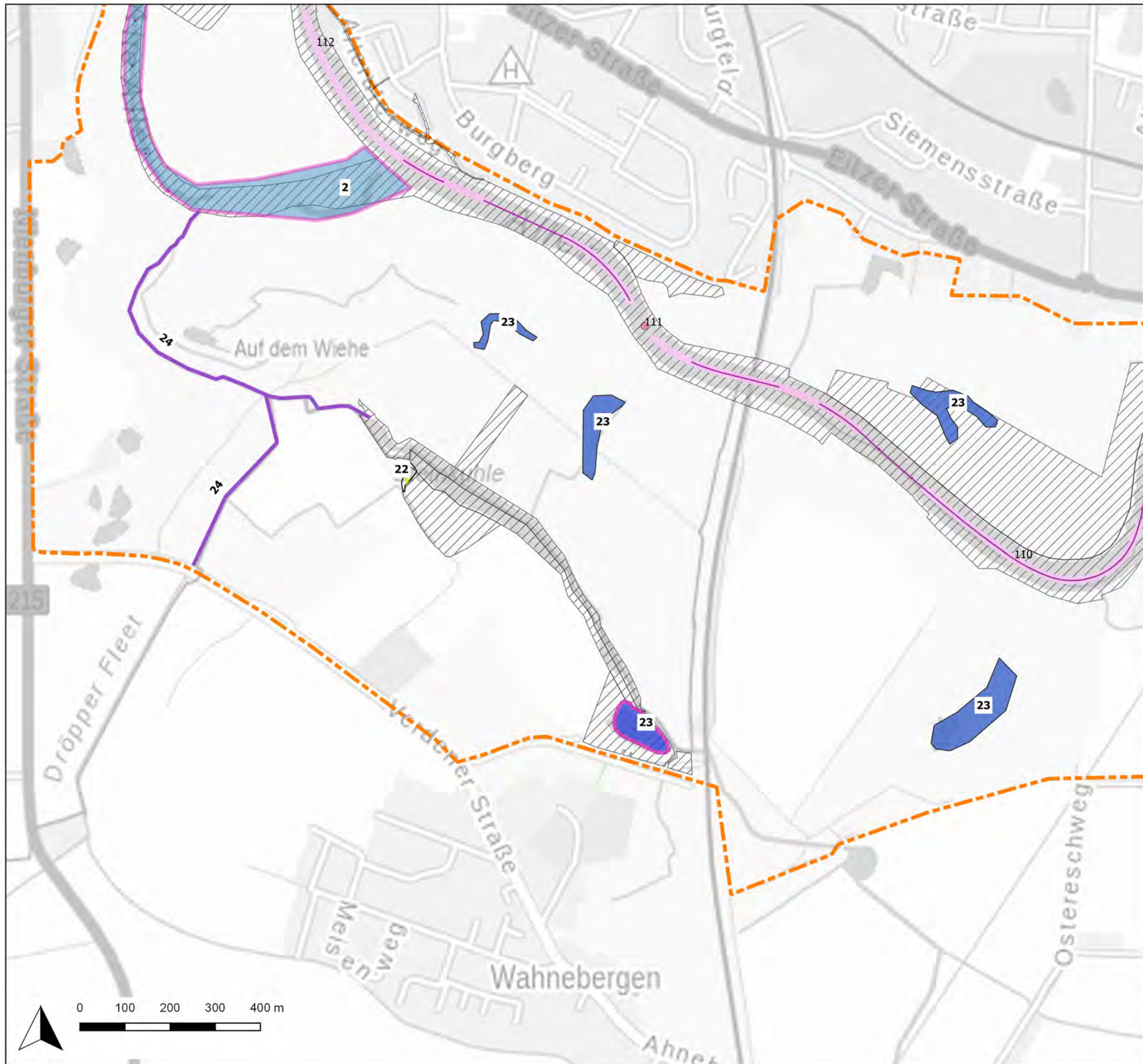
- Altarmbindung Nr. 2
 -  vorgezogene Maßnahme
 - Deichrückverlegung Nr. 3-9
 -  Flutrinnenreaktivierung Nr. 10-19
 -  Entwicklung Gewässerrandstreifen links Nr. 20
 -  Entwicklung Gewässerrandstreifen rechts Nr. 20
 -  Auwaldinitialisierung Nr. 21
 -  Biotop-Entwicklung Nr. 22
 -  vorgezogene Maßnahme
 -  Stillgewässer Nr. 23
 -  vorgezogene Maßnahme
 -  Grabenaufwertung Nr. 24
 -  24
 -  Flächeneigentum öffentliche Hand
 -  Projektgebiet
 -  Landkreisgrenzen
- Hintergrundkarte: webAtlasDE.light



AllerVielfalt Verden
Zur Umsetzung vorgesehene Maßnahmen

Wätern















- Altarmbindung Nr. 2
 -  vorgezogene Maßnahme
 - Deichrückverlegung Nr. 3-9
 -  Flutrinnenreaktivierung Nr. 10-19
 -  Entwicklung Gewässerrandstreifen links Nr. 20
 -  Entwicklung Gewässerrandstreifen rechts Nr. 20
 -  Auwaldinitialisierung Nr. 21
 -  Biotop-Entwicklung Nr. 22
 -  vorgezogene Maßnahme
 -  Stillgewässer Nr. 23
 -  vorgezogene Maßnahme
 -  Grabenaufwertung Nr. 24
 -  24
 -  Flächeneigentum öffentliche Hand
 -  Projektgebiet
 -  Landkreisgrenzen
- Hintergrundkarte: webAtlasDE.light

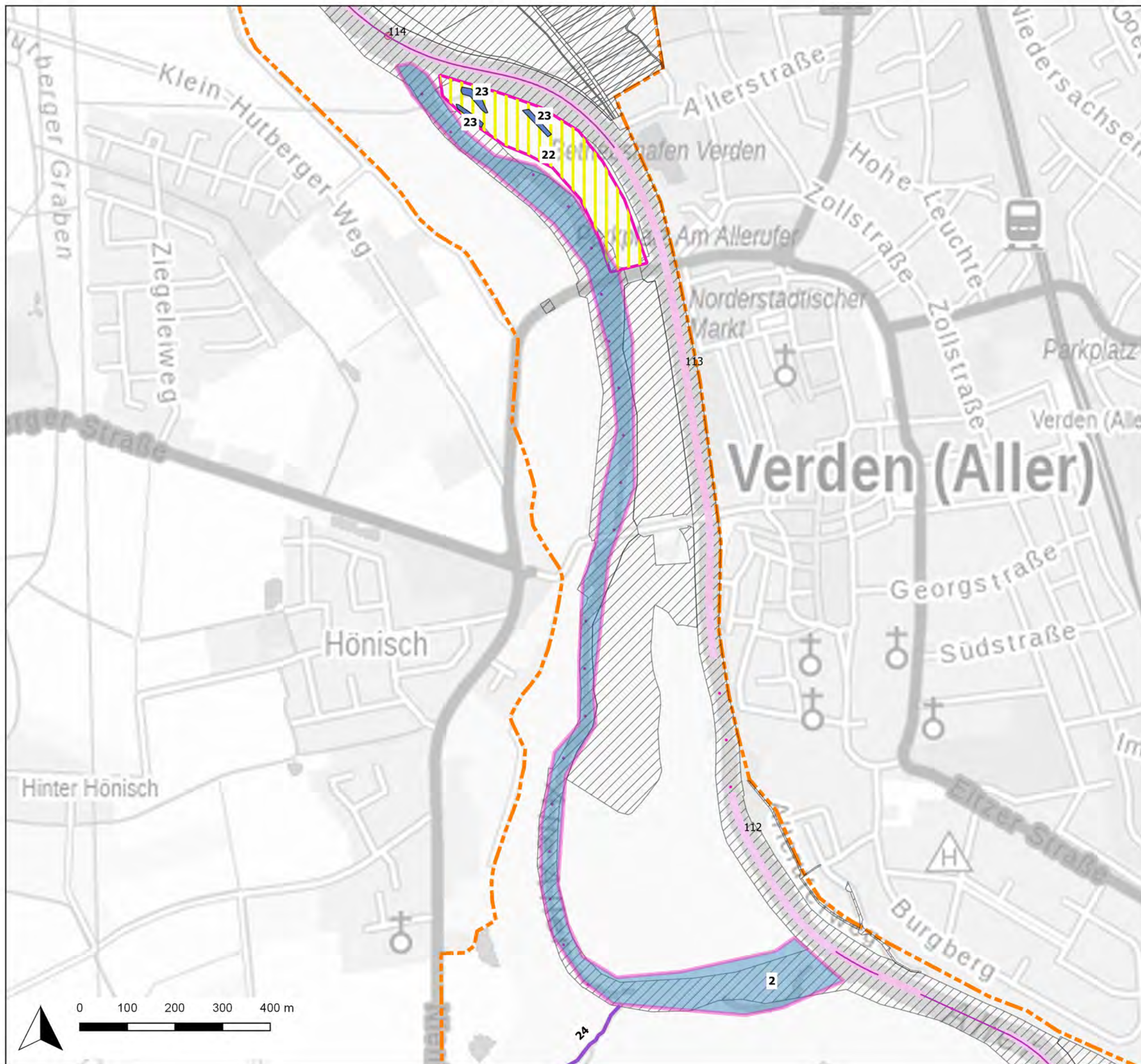


NABU IFA
 Bearbeitung: S. Bischoff
 Stand: 10.03.2021

AllerVielfalt Verden
Zur Umsetzung vorgesehene Maßnahmen

Alte Aller















- Altarmbindung Nr. 2
 -  vorgezogene Maßnahme
 - Deichrückverlegung Nr. 3-9
 -  Flutrinnenreaktivierung Nr. 10-19
 -  Entwicklung Gewässerrandstreifen links Nr. 20
 -  Entwicklung Gewässerrandstreifen rechts Nr. 20
 -  Auwaldinitialisierung Nr. 21
 -  Biotop-Entwicklung Nr. 22
 -  vorgezogene Maßnahme
 -  Stillgewässer Nr. 23
 -  vorgezogene Maßnahme
 -  Grabenaufwertung Nr. 24
 -  24
 -  Flächeneigentum öffentliche Hand
 -  Projektgebiet
 -  Landkreisgrenzen
- Hintergrundkarte: webAtlasDE.light



NABU IFA
 Bearbeitung: S. Bischoff
 Stand: 10.03.2021

AllerVielfalt Verden
Zur Umsetzung vorgesehene Maßnahmen

Maulohe














- Altarmbindung Nr. 2
 -  vorgezogene Maßnahme
 - Deichrückverlegung Nr. 3-9
 -  Flutrinnenreaktivierung Nr. 10-19
 -  Entwicklung Gewässerrandstreifen links Nr. 20
 -  Entwicklung Gewässerrandstreifen rechts Nr. 20
 -  Auwaldinitialisierung Nr. 21
 -  Biotop-Entwicklung Nr. 22
 -  vorgezogene Maßnahme
 -  Stillgewässer Nr. 23
 -  vorgezogene Maßnahme
 -  Grabenaufwertung Nr. 24
 -  24
 -  Flächeneigentum öffentliche Hand
 -  Projektgebiet
 -  Landkreisgrenzen
- Hintergrundkarte: webAtlasDE.light

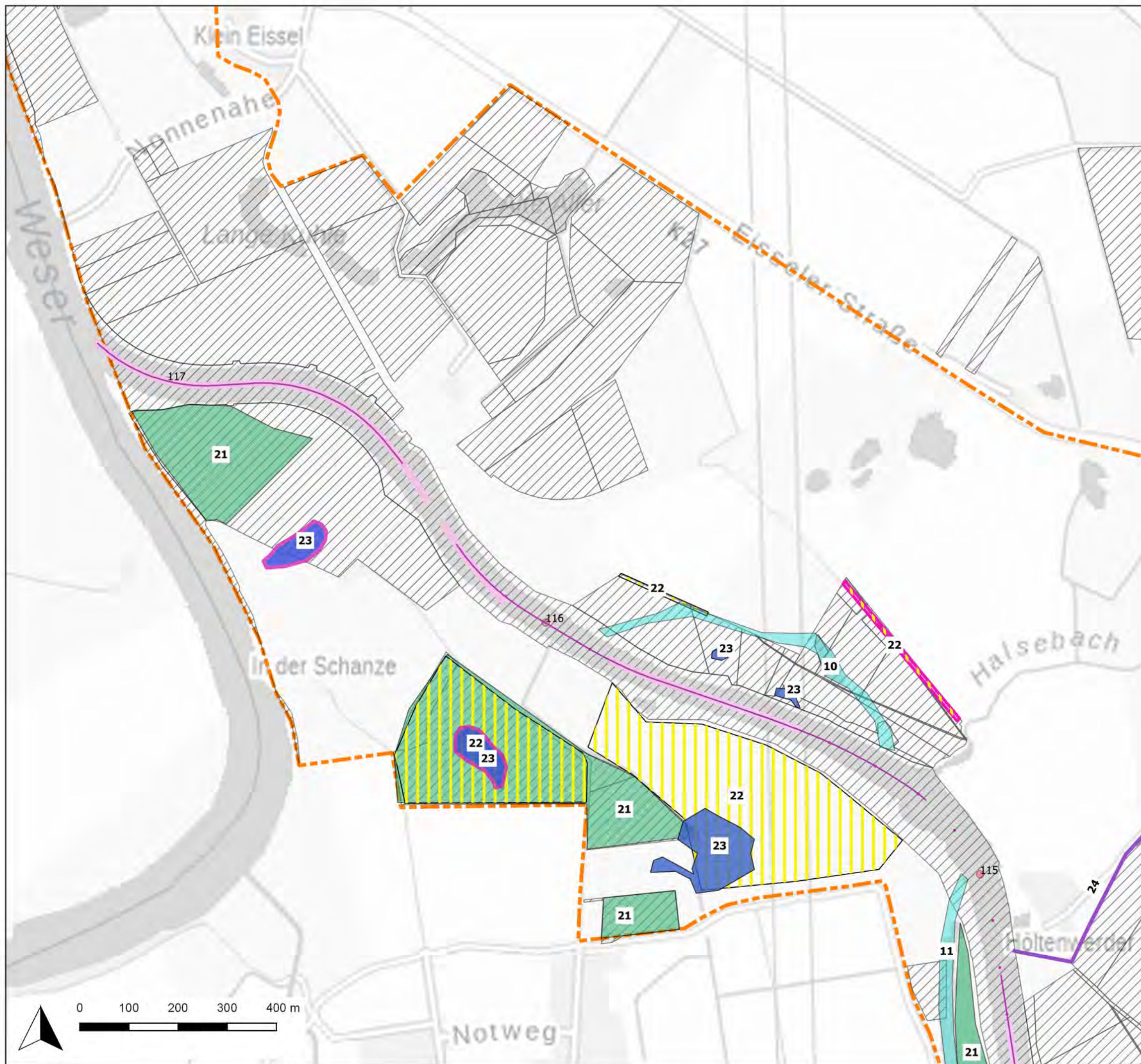


NABU IFA
 Bearbeitung: S. Bischoff
 Stand: 10.03.2021

AllerVielfalt Verden
Zur Umsetzung vorgesehene Maßnahmen

Mündung

- Altarmbindung Nr. 2
 -  vorgezogene Maßnahme
 - Deichrückverlegung Nr. 3-9
 -  Flutrinnenreaktivierung Nr. 10-19
 -  Entwicklung Gewässerrandstreifen links Nr. 20
 -  Entwicklung Gewässerrandstreifen rechts Nr. 20
 -  Auwaldinitialisierung Nr. 21
 - Biotop-Entwicklung Nr. 22
 -  vorgezogene Maßnahme
 -  Stillgewässer Nr. 23
 -  vorgezogene Maßnahme
 -  Grabenaufwertung Nr. 24
 -  24
 -  Flächeneigentum öffentliche Hand
 -  Projektgebiet
 -  Landkreisgrenzen
- Hintergrundkarte: webAtlasDE.light



NABU IFA
 Bearbeitung: S. Bischoff
 Stand: 10.03.2021